






# SO 901 – DOPRAVNĚ – INŽENÝRSKÉ OPATŘENÍ

PROJEKTOVÁ DOKUMENTACE PRO PROVÁDĚNÍ STAVBY

REVIZE: PŘEDMĚT ZMĚNY: VYPRACOVAL: DATUM:

1	
2	
3	

<b>OBJEDNATEL:</b>  Královéhradecký kraj Pivovarské náměstí 1245 500 03 Hradec Králové	<b>NÁZEV AKCE:</b> Most ev.č.32741 - 1 Červeněves			
	<b>ČÁST / STAVEBNÍ OBJEKT:</b> SO 901 - DOPRAVNĚ - INŽENÝRSKÉ OPATŘENÍ			
	<b>PŘÍLOHA:</b> TECHNICKÁ ZPRÁVA			
<b>ZHOTOVITEL:</b>  M - PROJEKCE s.r.o. Resslova 956 500 02 Hradec Králové www.m-projekce.cz	<b>ZODP. PROJEKTANT:</b> Ing. P. MÜLLEROVÁ			<b>PARÉ:</b>
<b>VYPRACOVAL:</b> Ing. P. MÜLLEROVÁ				
<b>KONTROLA:</b> Ing. M. STEJSKAL				
<b>MĚŘÍTKO:</b> - <b>Č. ZAKÁZKY:</b> 19-087-02 <b>STUPEŇ:</b> PDPS <b>DATUM:</b> 05/2021 <b>ČÁST:</b> D.1.4 <b>PŘÍLOHA:</b> 1				



## Obsah

1	Identifikační údaje.....	3
1.1	Údaje o stavbě.....	3
1.2	Investor .....	3
1.3	Zhotovitel projektové dokumentace .....	3
2	Základní údaje.....	4
2.1	Stručný popis stavby, její funkce, význam a umístění .....	4
2.2	Předpokládaný průběh stavby.....	4
3	Dopravně inženýrská opatření (DIO).....	4
3.1	Etapizace stavby .....	4
3.2	Objízdná trasa .....	4

## 1 Identifikační údaje

### 1.1 Údaje o stavbě

Název akce:	<b>Most ev. č. 32741-1 Červeněves</b>
Stupeň dokumentace:	PDPS – Projektová dokumentace pro provádění stavby
Druh stavby:	rekonstrukce
Typ objektu:	Most
Označení komunikace:	III/32741
Předmět projektové dokumentace:	Změna dokončené stavby
Kraj:	Královehradecký; CZ052
Okres:	Hradec Králové; CZ0521
Obec:	Smidary; 570869
Katastrální území:	Červeněves; 750913

### 1.2 Investor

Název organizace:	Královehradecký kraj
Sídlo:	Pivovarské náměstí 1245, 500 03 Hradec Králové
IČ:	70889546
Zástupce objednatele odpovědný ve věcech technických:	
Název organizace:	Údržba silnic Královehradeckého kraje a.s.
Sídlo:	Kutnohorská 59, 500 04 Hradec Králové
IČ:	27502988

### 1.3 Zhotovitel projektové dokumentace

Název organizace:	M – PROJEKCE s.r.o.
Sídlo:	Resslova 956/13, 500 02 Hradec Králové
IČ:	05061415
Pracoviště:	<b>Pardubice</b> , Husova 1697, 530 03 Pardubice
Vedoucí pracoviště:	Ing. Martin Stejskal
Hlavní inženýr projektu:	Ing. Petra Müllerová
Zodpovědný projektant:	Ing. Petra Müllerová
Autorský kolektiv:	Ing. Jiří Ehrenberger (ČKAIT 0501067) Bc. Městecký Radek Bc. Bohumil Pospíšil Bc. Tomáš Čihulek

## 2 Základní údaje

### 2.1 Stručný popis stavby, její funkce, význam a umístění

Zájemové území se nachází severně od města Nový Bydžov. Jedná se o silnici III/32741, která spojuje obce Červeněves a Křičov.

Stávající silnice se nachází v extravilánu obce Červeněves, v katastrálním území této obce.

Hlavním předmětem této stavby je rekonstrukce mostu ev.č. 32741-1 (SO 201).

### 2.2 Předpokládaný průběh stavby

#### 2.2.1 Zahájení

Předpokládaný termín zahájení stavby je rok 2021.

#### 2.2.2 Dokončení

Předpokládaný termín dokončení stavby je konec roku 2021.

Postup výstavby navrhne zhotovitel před zahájením stavby s ohledem na smluvní podmínky s investorem. Tento postup bude projednán s Policií ČR.

## 3 Dopravně inženýrská opatření (DIO)

### 3.1 Etapizace stavby

Etapizace se nepředpokládá.

### 3.2 Objízdná trasa

Stavba bude prováděna za úplné uzavírky. Objízdná trasa pro automobily a pro autobusovou dopravu je vedena z Červeněvsi směrem na Smidary, odtud po silnici III/28043 směrem na Křičov. Provoz těžkých nákladních vozidel bude veden po stejné objízdné trase.

Objízdná trasa má délku cca 3,8 km.

Objízdná trasa je zřejmá z přílohy *D.1.4.2 Situace objízdných tras* této dokumentace.

V Pardubicích, květen 2021

Ing. Petra Müllerová